

SUPERFICIES GENERALES

SUPERFICIE DEL POLIGONO: S= 139.807,50 m²

1.- ESPACIO LIBRE DE USO PUBLICO VERDE

PARCELA	SUPERFICIE PARCELA
V-1	7298.13
V-2	6374.43
V-3	4655.09
V-4	4864.54
V-5	6009.57
F-1	1020.80
TOTAL	38222.56

2.- RESIDENCIAL

PARCELA	SUPERFICIE PARCELA
A-1	5544.35
A-2	4500.28
A-3	1517.25
A-4	2100.00
A-5	4970.39
A-6	2550.00
A-7	2000.00
A-8	2548.07
A-9	3605.04
A-10	2581.69
A-11	2091.17
A-12	2593.65
A-13	883.45
A-14	2586.10
A-15	1749.93
A-16	2363.71
A-17	2236.12
A-18	7762.32
E-D	9999.29
TOTAL	64182.81

3.- DOTACIONAL

PARCELA	SUPERFICIE PARCELA
DE-1	6002.08
DD-1	2192.83
DS-1	919.19
TOTAL	9114.10

5.- INSTALACIONES

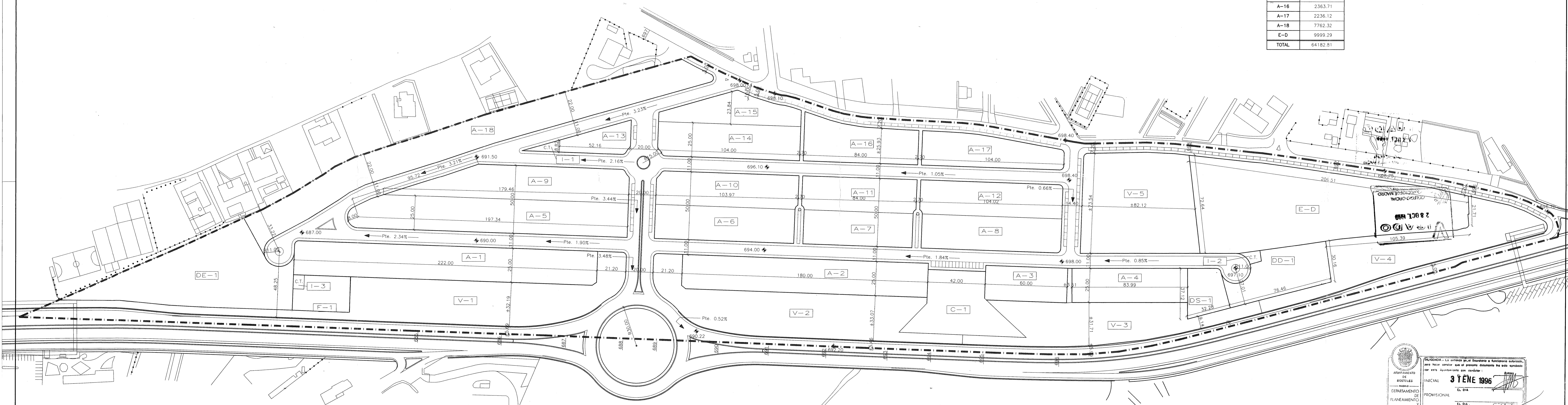
PARCELA	SUPERFICIE PARCELA
I-1	120.64
I-2	91.96
I-3	82.42
TOTAL	295.02


4.- INTERES PUBLICO Y SOCIAL TERCARIO

PARCELA	SUPERFICIE PARCELA
C-1	2617.48
TOTAL	2617.48


6.- VIALES

PARCELA	SUPERFICIE PARCELA
VIALES	33375.53
TOTAL	33375.53




AYUNTAMIENTO DE MOSTOLES
 DEPARTAMENTO DE PLANEAMIENTO Y GESTIÓN URBANÍSTICA
 INICIAL **31 YENE 1996**
 PROVISIONAL EL DIA **31 MAY 2000**
 DEFINITIVA

PLAN PARCIAL
RESIDENCIAL NORTE, CARRETERA C-501 DE MOSTOLES -MADRID-

PROYECTO N° 99/3/001	PLANO DE : ALINEACIONES Y RASANTES	ESCALA 1/1000	N° PLANO A-06
 ARQUITECTOS G. TORCAL / J. GONZALEZ / F. MONTERO	PROPIEDAD I. PROPIEDAD PBI-1	FECHA MAYO/99 CORREGIDO CORREGIDO CORREGIDO CORREGIDO CORREGIDO CORREGIDO ARCHIVO PLAN-PAR.DWG	