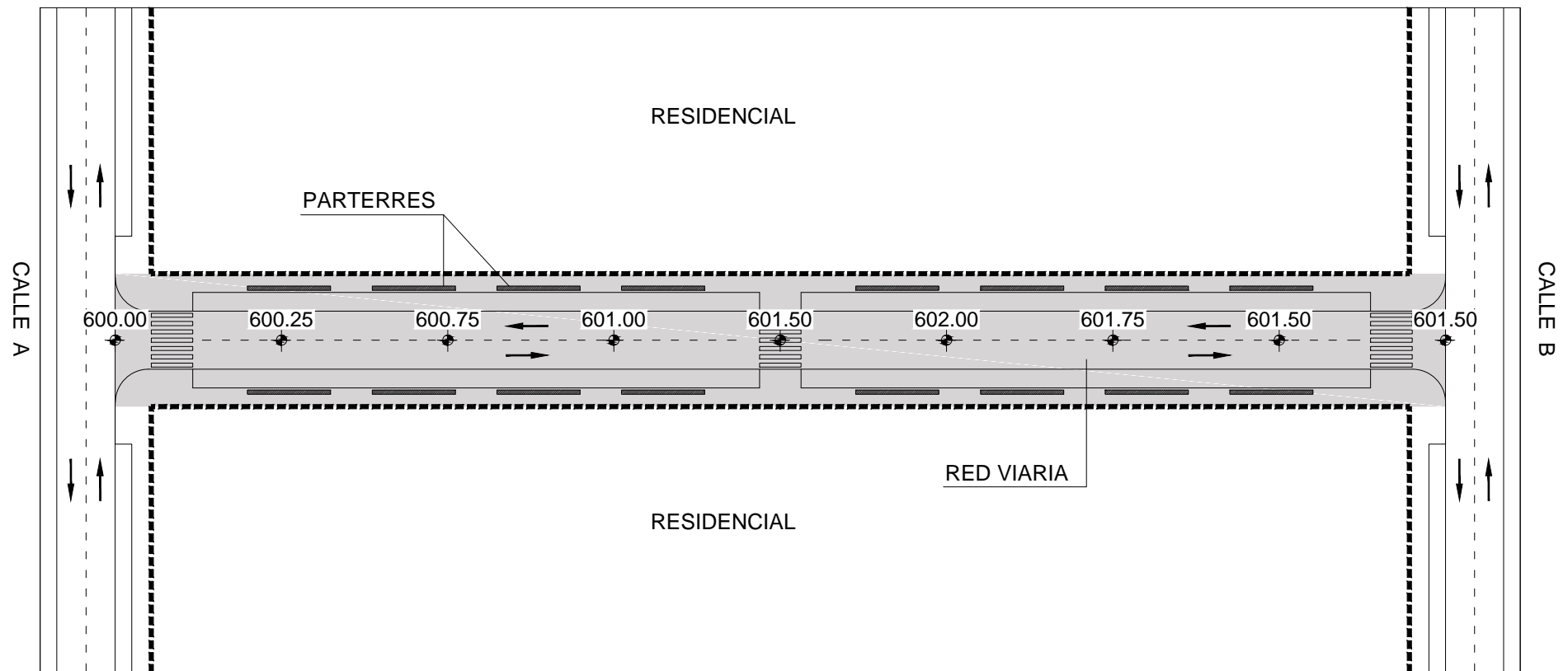
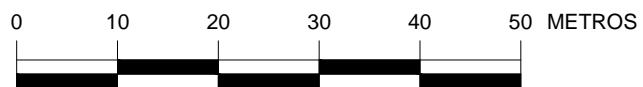





# BLOQUE 2 - SUPUESTO PRÁCTICO 1



E=1/750



-  ZONA DE ACTUACIÓN
-  ALINEACIÓN OFICIAL (Separa Residencial de Red Viaria)
-  PARTERRES