


















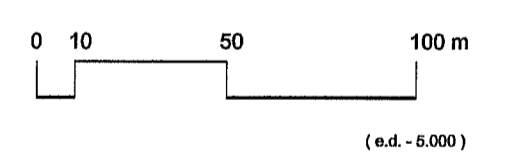
-  AUTOVIA METROPOLITANA
-  RESERVA PARA AUTOPESTA
-  CARRETERA AUTONOMICA
-  VIARIO PRINCIPAL
-  SISTEMA GENERAL INCLUIDO (VEREDA)
-  ARROYO
-  SUELO URBANO RESIDENCIAL
-  SUELO URBANO INDUSTRIAL
-  SUELO URBANIZABLE INDUSTRIAL
-  SUELO NO URBANIZABLE ESPECIALMENTE PROTEGIDO
-  SUELO URBANIZABLE NO PROGRAMADO RESIDENCIAL
-  SUELO URBANIZABLE PROGRAMADO RESIDENCIAL
-  SUELO URBANIZABLE PROGRAMADO DEPORTIVO
-  SISTEMA GENERAL ADSCRITO
-  AMBITO DE PLAN PARCIAL

**PLAN PARCIAL DE ORDENACION
PP-10 " LA FUENSANTA "**

DENOMINACION DEL PLANO


I-2

ESTRUCTURA TERRITORIAL
ESCALA




FECHA

A.I. MARZO 2001
REDACTORES



PROMOTOR


 La extensión de este Plan Parcial de Ordenación Urbana, así como el contenido del presente documento, ha sido autorizado por este Ayuntamiento con carácter:

INICIAL **14 JUN 2001**

EL DIA **14 JUN 2001**

DEPARTAMENTO DE PLANEAMIENTO DE PROVISIONAL INSTITUTO MUNICIPAL DE SUELO MÓSTOLES S.A.

GESTIONAR DEFINITIVA **30 AGO 2001**

FUTURA
DEPURADORA
←

MÓSTOLES