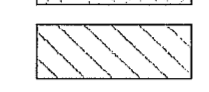



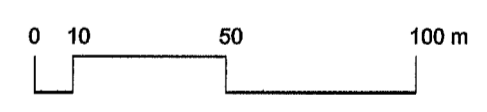


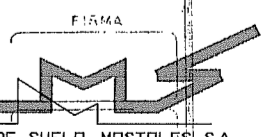
 AREA DE PROTECCION B
 AREA DE PROTECCION C

 SISTEMA GENERAL ADSCRITO
 SISTEMA GENERAL INCLUIDO
 AMBITO DE PLAN PARCIAL

Ley 16/85 Estatal del Patrimonio Histórico Regulación (25 de Junio 1986)
 Ley 10/98 de 9 de Julio, de Patrimonio Histórico, de la Comunidad de Madrid.
 Ley Estatal de Ordenación de los Transportes terrestres (R.D. 121/1990).
 Ley 3/97, de 7 de Marzo, de Carreteras de la Comunidad de Madrid.
 Ley Estatal 3/95, de 23 de Marzo de Vías Pecuarias.
 Ley 8/98, de 15 de Junio, de Vías Pecuarias, de la Comunidad de Madrid.

**PLAN PARCIAL DE ORDENACION
PP-10 " LA FUENSANTA "**

DENOMINACION DEL PLANO		I-5
AFECCIONES, SERVIDUMBRES Y PROTECCIONES		
ESCALA		
 <small>(a.d. - 5.000)</small>		
FECHA		MARZO 2001
A.I.		MARZO 2001
REDACTORES		
 <small>INGENIERIA Y PROYECTOS, S.L.</small>		
PROMOTOR		
 <small>AYUNTAMIENTO DE MÓSTOLES</small>	<small>El presente Plan Parcial de Ordenación Urbanística ha sido aprobado por el Ayuntamiento con carácter:</small>	<small>FINICA</small> 
<small>DEPARTAMENTO DE PLANEAMIENTO Y GESTIÓN URBANA</small>	<small>PROVISIONAL INSTITUTO MUNICIPAL DE SUELO MÓSTOLES S.A</small>	<small>EL DÍA</small> 14 JUN 2001
<small>DEFINITIVA</small>	<small>DEFINITIVA</small>	30 AGO 2001

MÓSTOLES