










AMBITO:

-  TERRENO BALDIO
-  INDUSTRIA
-  VIARIO
-  VEREDA
-  ARROYO

ENTORNO:

-  RESIDENCIAL
-  INDUSTRIAL
-  DOTACIONAL
-  ZONA VERDE

DELIMITACIONES:

-  DELIMITACION AMBITO

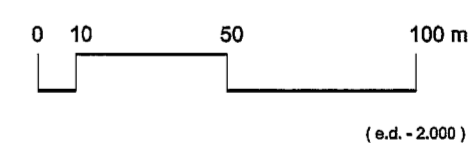
**PLAN PARCIAL DE ORDENACION
PP-10 " LA FUENSANTA "**

DENOMINACION DEL PLANO

I-6

**USOS ACTUALES
EDIFICACIONES EXISTENTES**


ESCALA




FECHA

A.I. MARZO 2001

REDACTORES



PROMOTOR


 DILIGENCIA - La extendido yo, el Secretario o funcionario autorizado, para hacer constar que el presente documento ha sido aprobado por este Ayuntamiento con carácter:
 FIRMA
 INICIAL **14 JUN 2001**
 EL DÍA
 PROVISORIAL INSTITUTO MUNICIPAL DE SUELO MÓSTOLES S.A.
 INSTITUTO MUNICIPAL DE SUELO
 INSTITUTO MUNICIPAL DE SUELO
 DEFINITIVA **30 AGO 2001**

MÓSTOLES