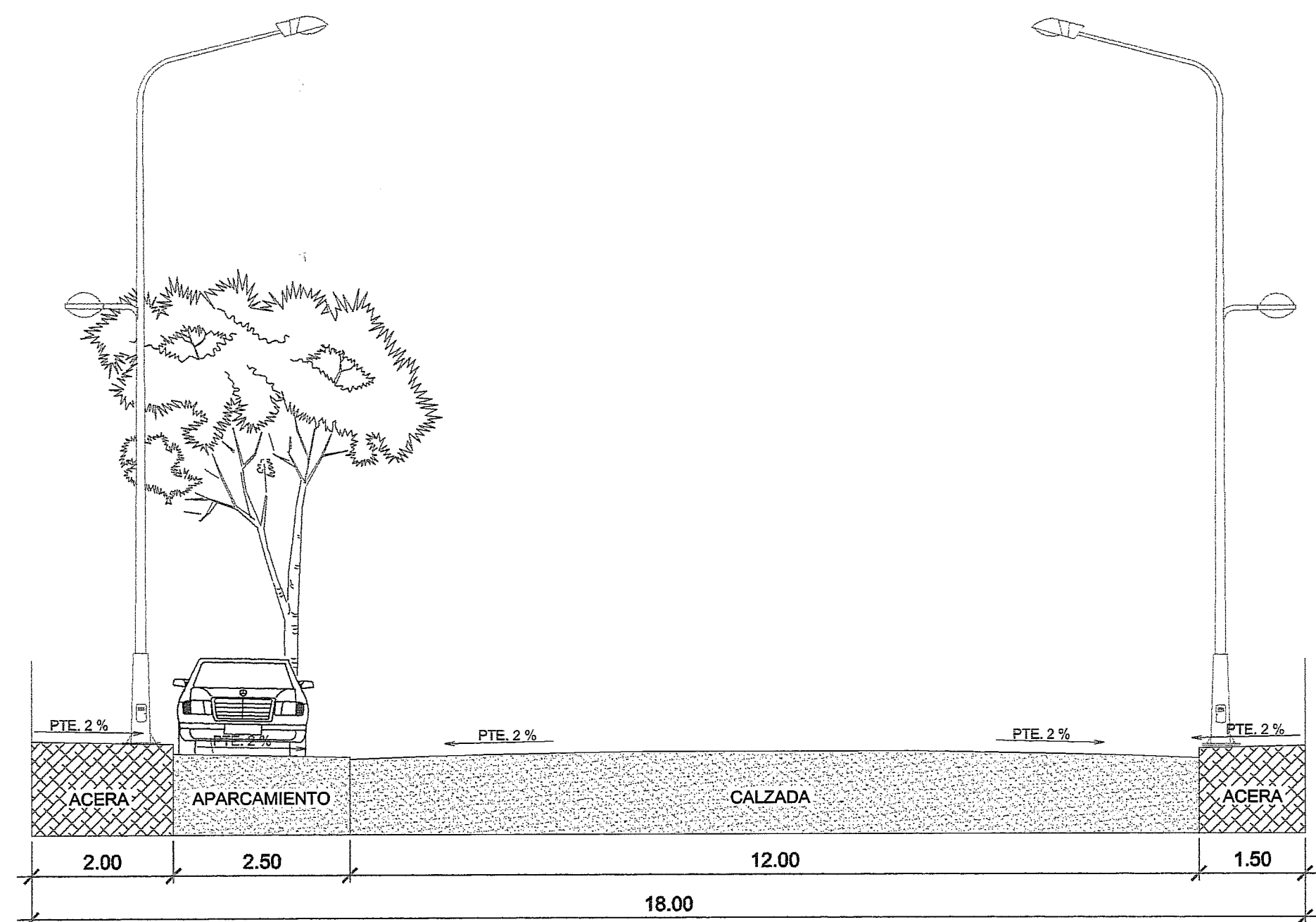
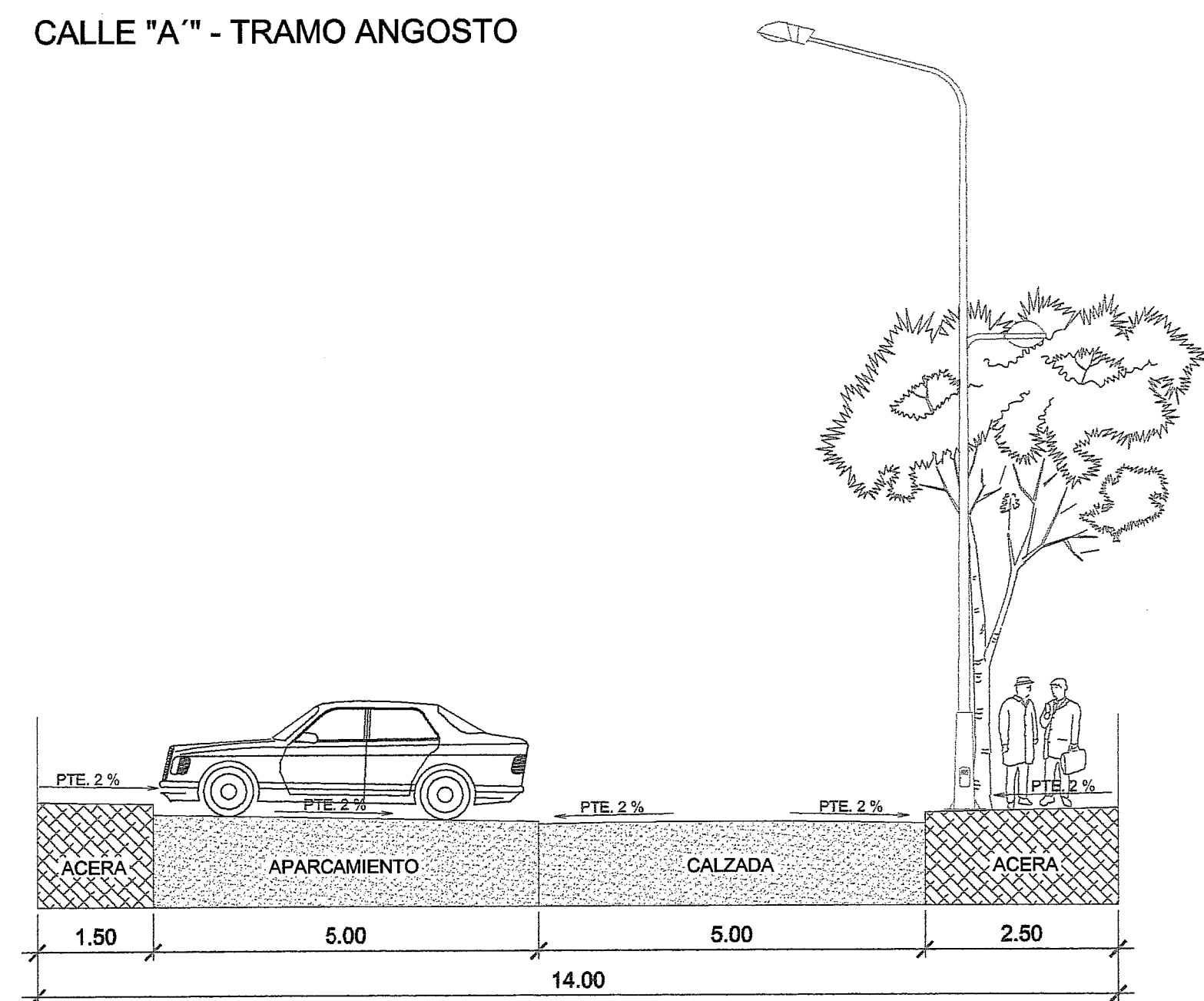


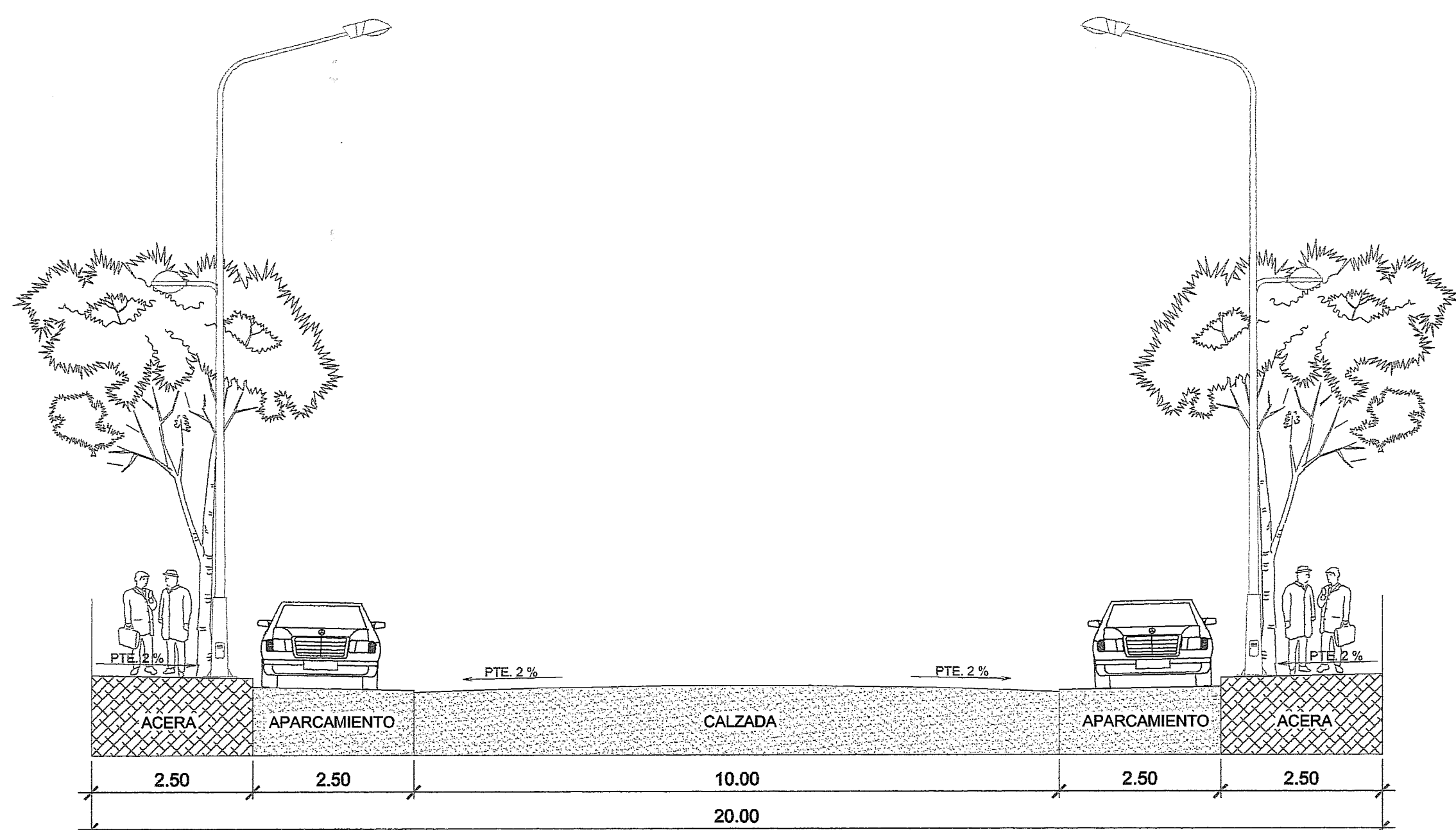
CALLE "A" - SECCION TIPO



CALLE "A" - TRAMO ANGOSTO



CALLE "B"



CALLES "C", "D", "E" Y "F"

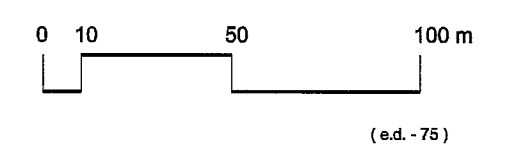
PLAN PARCIAL DE ORDENACION
PP-10 " LA FUENSANTA "

DENOMINACION DEL PLANO

PI-2

RED VIARIA
SECCIONES TIPO

ESCALA



FECHA

A.I. MARZO 2001
REDACTORES

INGENIERIA Y PROYECTOS, S.L. **C3S**

PROMOTOR

AYUNTAMIENTO DE MÓSTOLES
DEPARTAMENTO DE PLANEAMIENTO Y GESTIÓN URBANÍSTICA

PROCESO DE LICENCIACIÓN: La extensión de el 250 metros de longitud autorizada para hacer constar que el presente documento ha sido aprobado por este Ayuntamiento con carácter: **DEFINITIVO**

EL DÍA **14 JUN 2001**
EL DÍA **30 AGO 2001**

PROVINCIA DE MADRID
INSTITUTO MUNICIPAL DE RIEGO MÓSTOLES S.A.

MÓSTOLES