


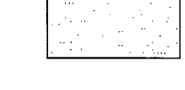










VIARIO:

-  RED PRIMARIA
-  RED SECUNDARIA
-  VIARIO LOCAL
-  VIA PECUARIA SSGG
-  EJE PEATONAL

ESPACIOS LIBRES:

-  PARQUE EQUIPADO
-  ESPACIOS LIBRES
-  FRANJA DE PROTECCION
-  ACONDICIONAMIENTO VIARIO

DOTACIONES LOCALES:

-  EQUIP. SOCIAL
-  EQUIP. DEPORTIVO
-  EQUIP. COMERCIAL

DELIMITACIONES:

-  DELIMITACION AMBITO

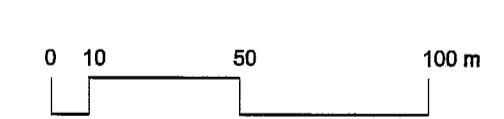
PLAN PARCIAL DE ORDENACION
PP-10 " LA FUENSANTA "

DENOMINACION DEL PLANO

PO-2

**SISTEMAS
ESTRUCTURANTES**

ESCALA



(ed. -2000)

FECHA

A.I. MARZO 2001

REDACTORES

C3S
INGENIERIA Y PROYECTOS, S.L.

PROMOTOR

INICIATIVA - Le extiendo yo, el Secretario o funcionario autorizado, para hacer constar que el presente documento ha sido aprobado por este Ayuntamiento con carácter:

INICIAL **14 JUN 2001** EL DIA

PROVISIONAL **30 AGO 2001** EL DIA

DEFINITIVA

DEPARTAMENTO DE PLANEAMIENTO Y GESTION URBANISTICA

INSTITUTO MUNICIPAL DE SUELO MÓSTOLES SA

MÓSTOLES