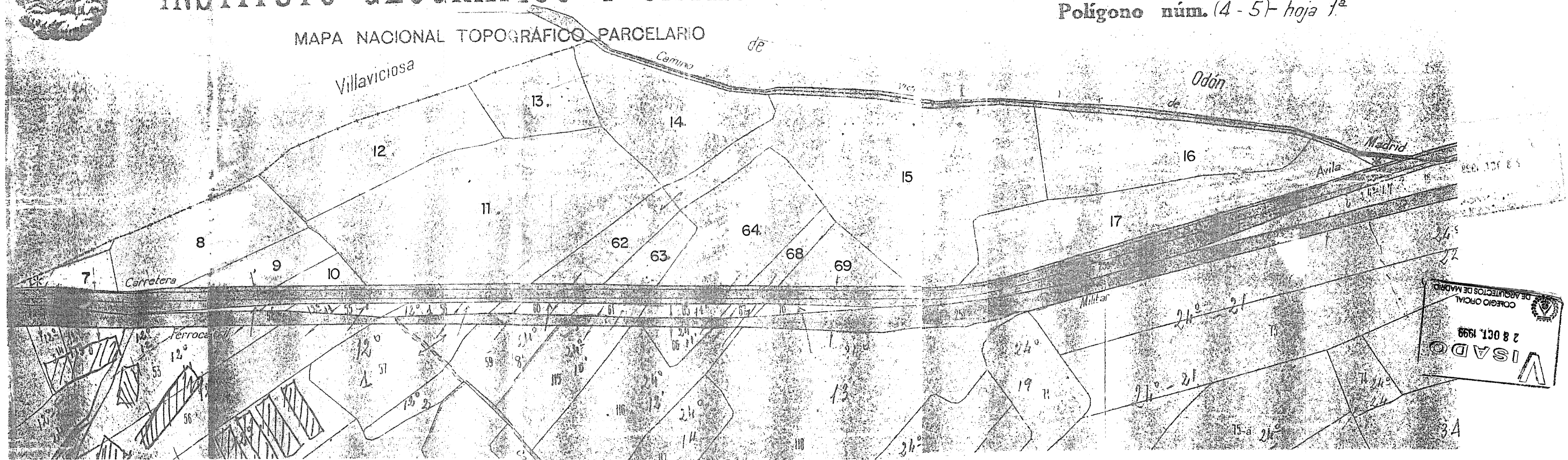





INSTITUTO GEOGRÁFICO Y CATASTRAL

MAPA NACIONAL TOPOGRÁFICO PARCELARIO




Término municipal de Móstoles
Polígono núm. (4-5) hoja 1.^a




DILIGENCIA - La extendió el Secretario o funcionario autorizado, para hacer constar que el presente documento ha sido aprobado por este Ayuntamiento con carácter:

INICIAL	31 ENERO 1996	
PROVISIONAL	EL DÍA	
DEFINITIVA	31 MAY 2000	

PLAN PARCIAL
RESIDENCIAL NORTE, CARRETERA
C-501 DE MOSTOLES
- MADRID -

PROYECTO N. 99/3/001	PLANO DE: ESTRUCTURA DE LA PROPIEDAD PLANO PARCELARIO-CATASTRAL	ESCALA 1/2000	N.º PLANO 1-B
 G. TORCAL / J. GONZÁLEZ / F. MONTERO	ARQUITECTOS 	PROPIEDAD 	FECHA JUNIO/95
			ARCHIVO PLAN-PAR.DWG