






SIGNOS CONVENCIONALES

-  LIMITE DEL AMBITO TERRITORIAL DEL SECTOR
-  RED GENERAL Y ACOMETIDA
-  RED GENERAL PROYECTADA
-  RED GENERAL EN ANILLO
-  VIA PECUARIA

ENLAZA CON EL PUNTO DE CONEXIÓN PRINCIPAL DE AGUA

2

PLAN PARCIAL DEL SECTOR PAU 5 – MOSTOLES

PROMOTOR: Consorcio Urbanístico MOSTOLES TECNOLÓGICO	SITUACIÓN: SECTOR PAU-5, MARGEN DERECHA DE LA N-V EN MOSTOLES – (MADRID)
PLANO Nº: IS.1.	TÍTULO DEL PLANO: ESQUEMA DE LA RED DE INFRAESTRUCTURA DE ABASTECIMIENTO DE AGUA
FECHA: SEPTIEMBRE-2004	ESCALA: 1/3000
PLARQUIN CONSULTORES S.L. ALEJANDRO ARCA NAVERO Arquitecto	CONFORME: 