









**SIGNOS CONVENCIONALES**

-  LIMITE DEL AMBITO TERRITORIAL DEL SECTOR
-  RED DE MEDIA TENSION
-  REDES EXISTENTES QUE SE DESVIA Y SE SOTERRAN
-  LINEA MT A METROSUR SOTERRADA
-  CENTRO DE REPARTO (2x400) KVA
-  CENTRO DE TRANSFORMACION (2x400) KVA
-  VIA PECUARIA



**PLAN PARCIAL DEL SECTOR  
PAU 5 – MOSTOLES**

PROMOTOR: <b>Consortio Urbanístico MOSTOLES TECNOLOGICO</b>	SITUACION: SECTOR PAU-5, MARGEN DERECHA DE LA N-V EN MOSTOLES – (MADRID)
PLANO N.º: <b>IS.2.</b>	TITULO DEL PLANO: <b>ESQUEMA DE LA RED DE ENERGIA ELECTRICA</b>
FECHA: <b>SEPTIEMBRE-2004</b>	ESCALA: <b>1/3000</b>
PLARCUN CONSULTORES S.L. ALEJANDRO ARCA NAVEIRO Arquitecto	CONFORME: 