









- SIGNOS CONVENCIONALES**
-  LIMITE DEL AMBITO TERRITORIAL DEL SECTOR PAU-5
 -  4x Ø125 (TUBOS DE P.V.C.)
 -  4x Ø63 (TUBOS DE P.V.C.)
 -  ACOMETIDA
 -  ARQUETA TIPO D
 -  ARQUETA TIPO H
 -  PUNTO DE ENTRONQUE
 -  VIA PECUARIA

2

PLAN PARCIAL DEL SECTOR PAU 5 – MOSTOLES

PROMOTOR: Consortio Urbanístico MOSTOLES TECNOLÓGICO		SITUACION: SECTOR PAU-5, MARGEN DERECHA DE LA N-V EN MOSTOLES – (MADRID)	
PLANO N.º: IS.4.		TITULO DEL PLANO: ESQUEMA DE LA RED DE TELEFONIA Y TRANSMISION DE DATOS	
FECHA: SEPTIEMBRE-2004		ESCALA: 1/3000	
PLARQUIN CONSULTORES S.L. ALEJANDRO ARCA NAVEIRO Arquitecto		CONFORME: 