

LINEA DE 15 kv. PROPUESTA PARA SOTERRAR

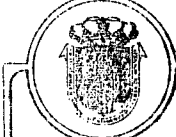
LINEA AEREA DE 15 kv. A SOTERRAR



CARRETERA C-501 ALCORCON-PLASENCIA
CLASIFICADA COMO RED PRINCIPAL DE CARRETERA POR LA COMUNIDAD AUTONOMA DE MADRID

ZONA DE PROTECCION

ESPACIO DE RESERVA PARA FUTURAS AMPLIACIONES

28 OCT 1996


AYUNTAMIENTO DE MOSTOLES
 DEPARTAMENTO DE PLANEAMIENTO Y GESTION URBANISTICA
 INICIAL **31 ENE 1996**
 PROVISIONAL EL DIA
 DEFINITIVA **13 MAY 2000**

PLAN PARCIAL RESIDENCIAL NORTE, CARRETERA C-501 DE MOSTOLES - MADRID -			
PROYECTO N° 99/3/001	PLANO DE: AFECCIONES Y SERVIDUMBRES	ESCALA 1/1000	N° PLANO A-04
	ARQUITECTOS	PROPIEDAD	FECHA MAYO/99
			CORREGIDO CORREGIDO CORREGIDO CORREGIDO CORREGIDO CORREGIDO ARCHIVO PLAN-PAR.DWG
(G. TORCAL / J. GONZALEZ / F. MONTERO)		A. PIRENOS 98-1	