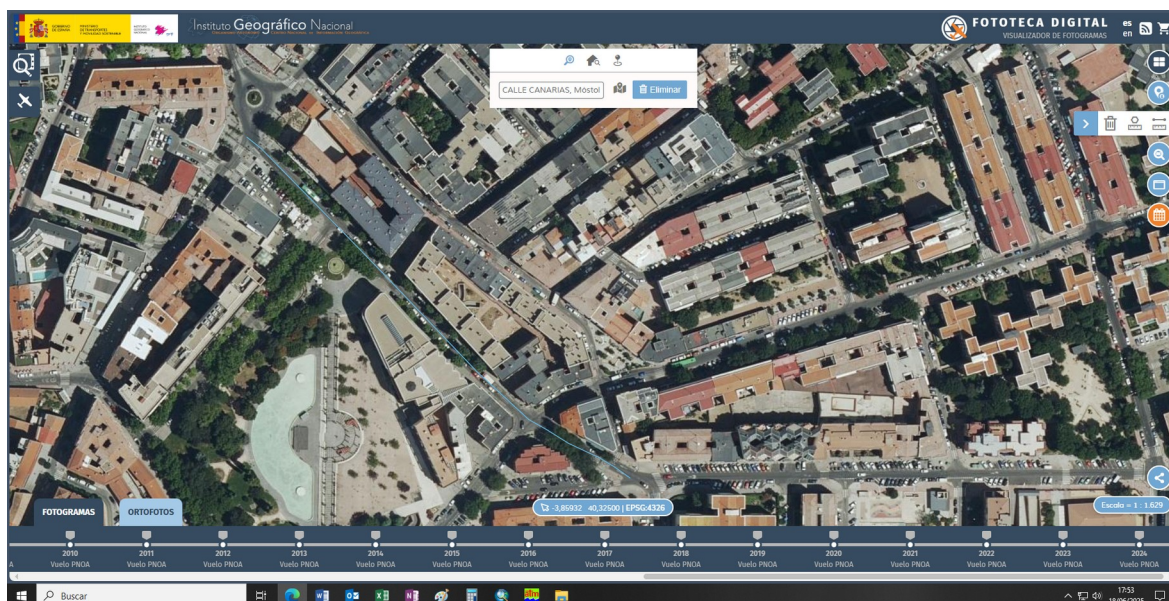


## FICHA VR27BA2.26

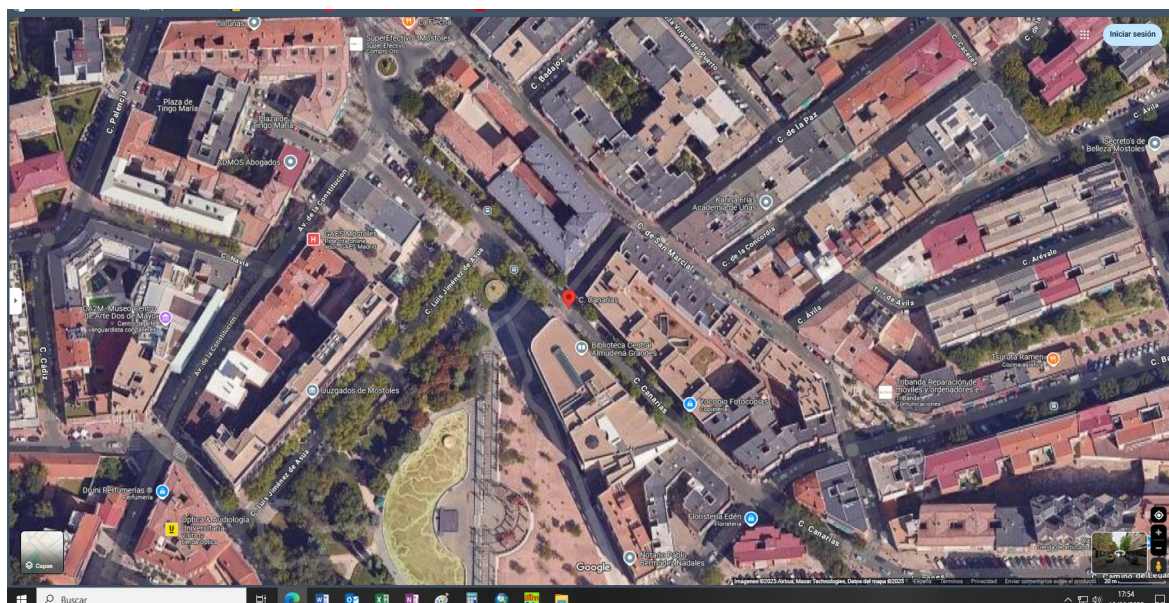
|                          |  |                 |                   |
|--------------------------|--|-----------------|-------------------|
| <b>Cód. Fiscal: 206</b>  | <b>CALLE CANARIAS, 17 AL FINAL IMPAR</b>   | <b>Periodo:</b> | <b>2025</b>       |
| <b>Datos del Informe</b> | <b>Lugar de Formalización:</b><br>Ayto. de Móstoles<br>Plaza de España nº1, 28934, Móstoles (Madrid) | <b>Fecha:</b>   | <b>01/07/2025</b> |
|                          | <b>Realizado por:</b><br>VÍCTOR MANUEL URBANO MOLLA  |                 |                   |

### 1.- VISTA AÉREA

Fuente 1: Instituto Geográfico Nacional



Fuente 2: Google Maps



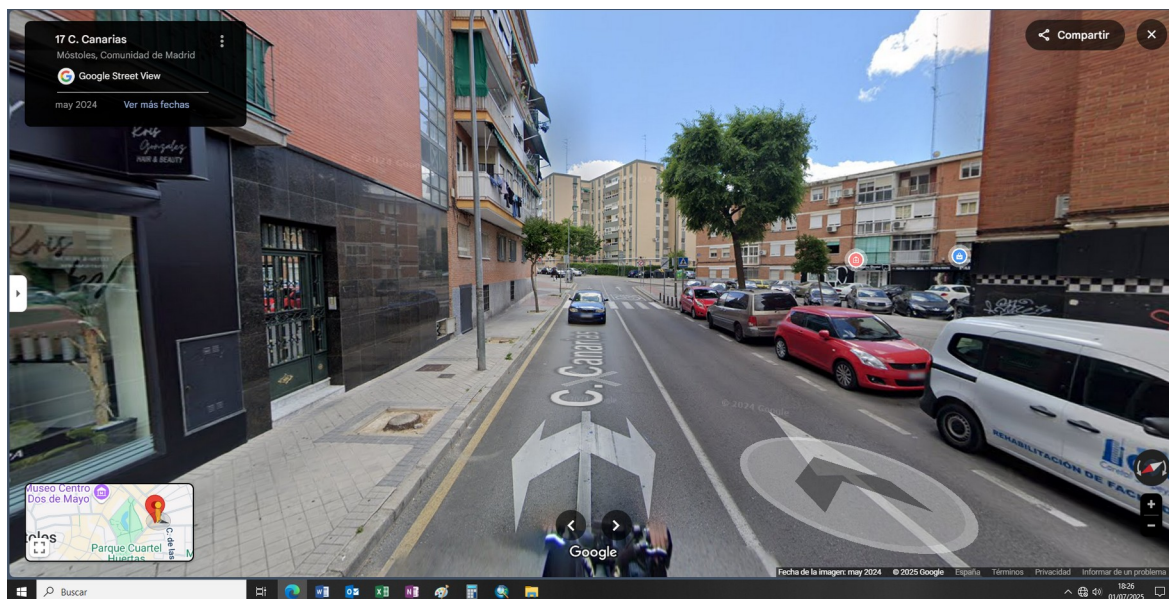
Ayuntamiento de Móstoles

*Fichas Informativas sobre Calles o Tramos de Calles del  
Callejero Fiscal del Municipio de Móstoles*

Página 1 de 2

## 2.- VIAL

Fuente 2: Google Maps



Ayuntamiento de Móstoles

*Fichas Informativas sobre Calles o Tramos de Calles del  
Callejero Fiscal del Municipio de Móstoles*

*Página 2 de 2*